



Příloha podmínek výběrového řízení č. 3



GEOMETRICKÉ PLÁNY

**NEPODMÍNĚNÉ OTEVŘENÉ VÝBĚROVÉ ŘÍZENÍ NA PRODEJ NEMOVITOSTÍ S NÁZVEM
MALEŠICE – JIH**

Viz další strany

Geometrický plán pro rozdělení pozemků a změnu hranice pozemku vyhotovený GEO-geodetické práce, s.r.o., se sídlem Praha 10 - Petrovice, Frostova 344, PSČ 109 00, č. plánu 1398-23/2012

Dělit nebo scelovat pozemky lze jen na základě územního rozhodnutí, pokud podmínky pro ně nejsou stanoveny jiným rozhodnutím nebo opatřením.

<p>GEOMETRICKÝ PLÁN pro rozdělení pozemku a změnu hranice pozemku</p> <p>Vyhotovil: GEO-geodetické práce, s.r.o. Kolbenova 7/159, 190 00, Praha 9 Tel./fax.: 266035236</p> <p>Číslo plánu: 1398-23/2012</p> <p>Okres: -</p> <p>Obec: Praha</p> <p>Katastrální území: Malčšice</p> <p>Mapový list: DKM</p> <p>Kód způsobu určení výměr je určen podle §77 odst. 2 vyhlášky č. 26/2007 Sb.</p> <p>Dosavadním vlastníkům pozemků byla poskytnuta možnost seznámit se v terénu s průběhem navrhovaných nových hranic, které byly označeny příslušným způsobem.</p> <p>plast, mezník, plot, žel. hřeb</p>	<p>Náležitosti a přesnosti odpovídá právním předpisům.</p>  <p>Ing. Ivana Rejdová</p>	<p>Katastrální úřad, katastrální pracoviště souhlasí s očíslováním parcel.</p>  <p>Petra Kopecká</p>
	<p>Geometrický plán ověřil úředně oprávněný zeměměřičský inženýr:</p> <p>Ing. Ivana Rejdová</p> <p>Dne 19.6.2012 Číslo 28/2012</p> <p>Úředně oprávněný zeměměřičský inženýr odpovídá za odbornou úroveň geometrického plánu, za dosažení předepsané přesnosti a za správnost a úplnost náležitostí podle právních předpisů.</p>	<p>Souhlas katastrálního úřadu, katastrálního pracoviště potvrzuji:</p> <p>Petra Kopecká</p> <p>Dne 25.13/2012 Číslo 10.7.2012</p> <p>Jeden vpravois geometrického plánu a předepsané přílohy jsou uloženy u katastrálního úřadu, katastrálního pracoviště.</p>

VÝKAZ DOSAVADNÍHO A NOVÉHO STAVU ÚDAJŮ KATASTRU NEMOVITOSTÍ																	
Dosavadní stav			Nový stav														
Označení pozemku parc. číslem	Výměra parcely		Druh pozemku Způsob využití	Označení pozemku parc. číslem	Výměra parcely		Druh pozemku Způsob využití	Typ stavby	Způsob určení výměr	Porovnání se stavem evidence právních vztahů							
	ha	m ²			ha	m ²				Díl přechází z pozemku označeného v katastru nemovitostí	Číslo listu vlastnictví	Výměra dílu		Označení dílu			
											ha	m ²					
723/2	11	59	71	723/2	10	61	13	ostat. pl. manipul.pl.		0							
723/16	1	84	26	723/16	3	30	49	ostat. pl. manipul.pl.		0							
723/28		2	66	zaniká													
723/30		47	32	ostat.komun. ostat.pl.	723/30		03	ostat.komun.		0							
723/40			53	jiná pl.	zaniká												
723/151		15	37	ostat.pl. manipul.pl.	zaniká												
723/152		2	20	ostat.pl. manipul.pl.	zaniká												
723/153			60	ostat.pl. manipul.pl.	zaniká												
						(14	12	65)			723/2	8	11	59	71	celá	
											723/16	8	1	84	26	celá	
											723/28	8		2	66	celá	
											723/30	8		47	32	celá	
											723/40	8			53	celá	
											723/151	8		15	37	celá	
											723/152	8		2	20	celá	
											723/153	8			60	celá	
														14	12	65	
723/137		5	90	zast.pl. jiná st.	723/137		5	31	zast.pl.	bez čp/če jiná st.	2	723/137		8		5	31
					723/176			59	zast.pl.	bez čp/če jiná st.	2	723/137		8			59
	14	18	55			14	18	55									

SEZNAM SOUŘADNIC (S-JTSK)

Číslo bodu	Souřadnice pro zápis do KN			Souřadnice určené měřením		
	Y	X	Kód kvality	Y	X	Poznámka
670-324	735507.46	1045117.79	3			roh budovy
670-342	735463.94	1045021.26	3			roh budovy
670-343	735513.48	1044999.82	3			roh budovy
670-345	735500.86	1044999.56	3			roh budovy
670-346	735498.05	1044992.99	3			roh budovy
753-217	735573.03	1045097.06	6			kolík
753-718	735557.07	1045007.39	6			kolík
753-745	735524.92	1045012.67	6			plastový mezník
755-949	735191.52	1045146.93	6			žel. hřeb
755-997	735324.26	1045083.56	6			žel. hřeb
755-999	735201.91	1045140.18	6			žel. hřeb
1	735329.57	1045081.19	6			žel. hřeb
2	735321.72	1045063.47	3			roh plotu
3	735496.18	1044988.62	3			roh plotu
4	735502.92	1045004.39	3			žel. hřeb
5	735509.52	1045019.80	3			plastový mezník
6	735533.11	1045011.32	6			plastový mezník
7	735550.43	1045104.20	6			plastový mezník



Geometrický plán pro vymezení rozsahu věcného břemene vyhotovený GEO-geodetické práce, s.r.o. se sídlem Praha 10 - Petrovice, Frostova 344, PSČ 109 00, č. plánu 1408-55/2012

VÝKAZ DOSAVADNÍHO A NOVÉHO STAVU ÚDAJŮ KATASTRU NEMOVITOSTÍ																	
Dosavadní stav						Nový stav											
Označení pozemku parc. číslem	Výměra parcely		Druh pozemku	Označení pozemku parc. číslem	Výměra parcely		Druh pozemku	Typ stavby	Způsob využití	Způsob využití	Způsob určení výměr	Porovnání se stavem evidence právních vztahů					
	ha	m ²			ha	m ²						Díl přechází z pozemku označeného v katastru nemovitostí	dřívejší poz. evidenci	Číslo listu vlastnickví	Výměra dílu		Označení dílu
723/16												723/16		8			


Druh věcného břemene: dle listin

Oprávněný: dle listin

SEZNAM SOUŘADNIC (S-JTSK)

Číslo bodu	Souřadnice pro zápis do KN			Souřadnice určené měřením		
	Y	X	Kód kvality	Y	X	Poznámka
1	735454.85	1045023.64	3			
2	735457.63	1045022.50	3			
3	735451.57	1045007.76	3			
4	735448.82	1045008.94	3			
5	735326.12	1045087.67	3			
6	735328.83	1045086.38	3			
7	735327.02	1045082.33	6			
8	735324.28	1045083.55	6			

Dělit nebo scelovat pozemky lze jen na základě územního rozhodnutí, pokud podmínky pro ně nejsou stanoveny jiným rozhodnutím nebo opatřením.

<p>GEOMETRICKÝ PLÁN pro vymezení rozsahu věcného břemene</p> <p>Vyhotovil: GEO-geodetické práce, s.r.o. Kolbenova 7/159, 190 00, Praha 9 Tel./fax.: 266035236</p> <p>Číslo plánu: 1408-55/2012</p> <p>Okres: -</p> <p>Obec: Praha</p> <p>Katastrální území: Malešice</p> <p>Mapový list: DKM</p> <p>Kód způsobu určení výměr je určen podle §77 odst. 2 vyhlášky č. 26/2007 Sb.</p> <p>Dosavadní inženýrské pozemkové dělení poskytnuta možnost seznámit se v terénu s průběhem navrhovaných nových hranic, které byly označeny v průběhu inženýrského dělení.</p>	<p>Náležitosti a přesnosti odpovídá právním předpisům.</p> <p></p>	<p>Katastrální úřad, katastrální pracoviště souhlasí s očíslováním parcel.</p>
	<p>Geometrický plán ověřil úředně oprávněný zeměměřický inženýr:</p> <p>Ing. Ivana Rejdová</p> <p>Dne _____ Číslo _____</p> <p>Úředně oprávněný zeměměřický inženýr odpovídá za odbornou úroveň geometrického plánu, za dosažení předepsané přesnosti a za správnost a úplnost náležitostí podle právních předpisů.</p>	<p>Souhlas katastrálního úřadu, katastrálního pracoviště poctivě:</p> <p>Dne _____ Číslo _____</p> <p>Jeden výtisk geometrického plánu a předepsané přílohy jsou uloženy u katastrálního úřadu, katastrálního pracoviště.</p>

