



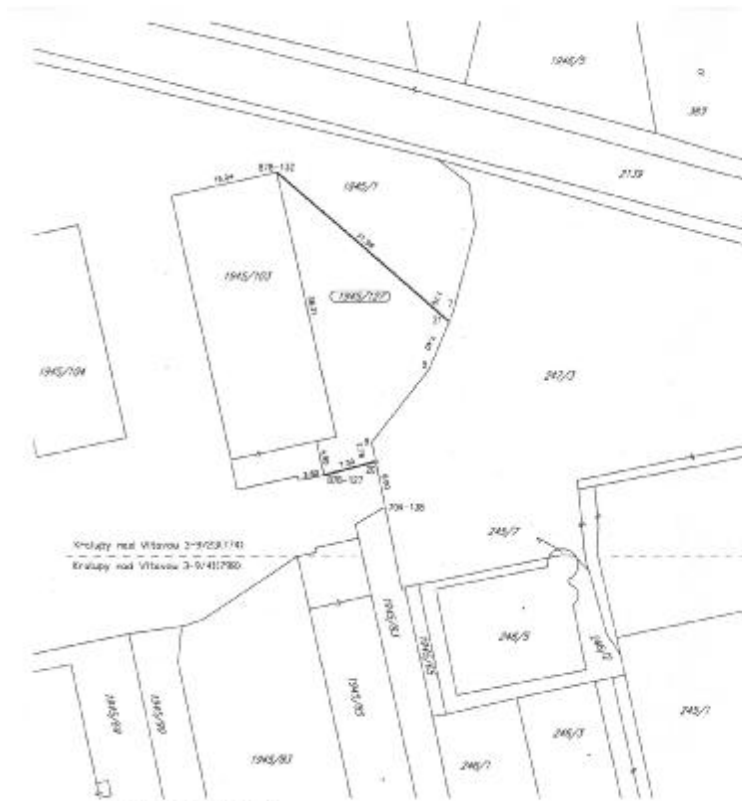
Příloha podmínek výběrového řízení č. 3

GEOMETRICKÉ PLÁNY

**NEPODMÍNĚNÉ OTEVŘENÉ VÝBĚROVÉ ŘÍZENÍ NA PRODEJ NEMOVITOSTÍ S NÁZVEM
„KBELY – TOUŽIMSKÁ ULICE“**

Viz další strany

Geometrický plán pro rozdělení pozemku vyhotovený GSG spol. s r.o., se sídlem Tiskařská 10, Praha 10, PSČ: 108 00, č. plánu 1215-51/2012



Síť souřadnic (S-JTSK)
Číslo bodu Souřadnice pro zřetř do KM
Y X Kód k. Pořadí

704-138	733514.79	1038983.29	3	zdokup
876-127	733523.37	1038988.71	3	roh budovy
876-132	733530.01	1038945.88	3	roh budovy
7	733505.22	1038965.39	3	kokš
8	733508.69	1038973.78	3	kokš
9	733516.66	1038984.02	3	nastř.křib
20	733516.10	1038986.80	3	nastř.křib
21	733505.88	1038986.98	3	pl.znač

VÝKAZ DOSAVIDNÍHO A NOVÉHO STAVU ÚDAJŮ KATASTRU NEMOVITOSTÍ															
Číslo katastr. listu, listovní číslo pozemku	Dosažený stav						Nový stav								
	Výměra pozemku		Druh pozemku	Druh pozemku podle zákona	Výměra pozemku		Druh pozemku	Druh pozemku podle zákona		Výměra pozemku	Druh pozemku				
	ha	m ²			ha	m ²		ha	m ²						
1945/1	8	04	21	ostatní plocha zastavěná	1945/1	8	00	65	ostatní plocha zastavěná	0	1945/1	1114	8	80	65
					1945/127	3	35	ostatní plocha zastavěná	2	1945/1	1114	4	45		
	8	04	21			8	04	21							

Dělní nebo pracovní povolení lze jen na základě územního rozhodnutí, pokud podléhá pro ní regionální územní úpravě (územní rozhodnutí nebo územní plán).

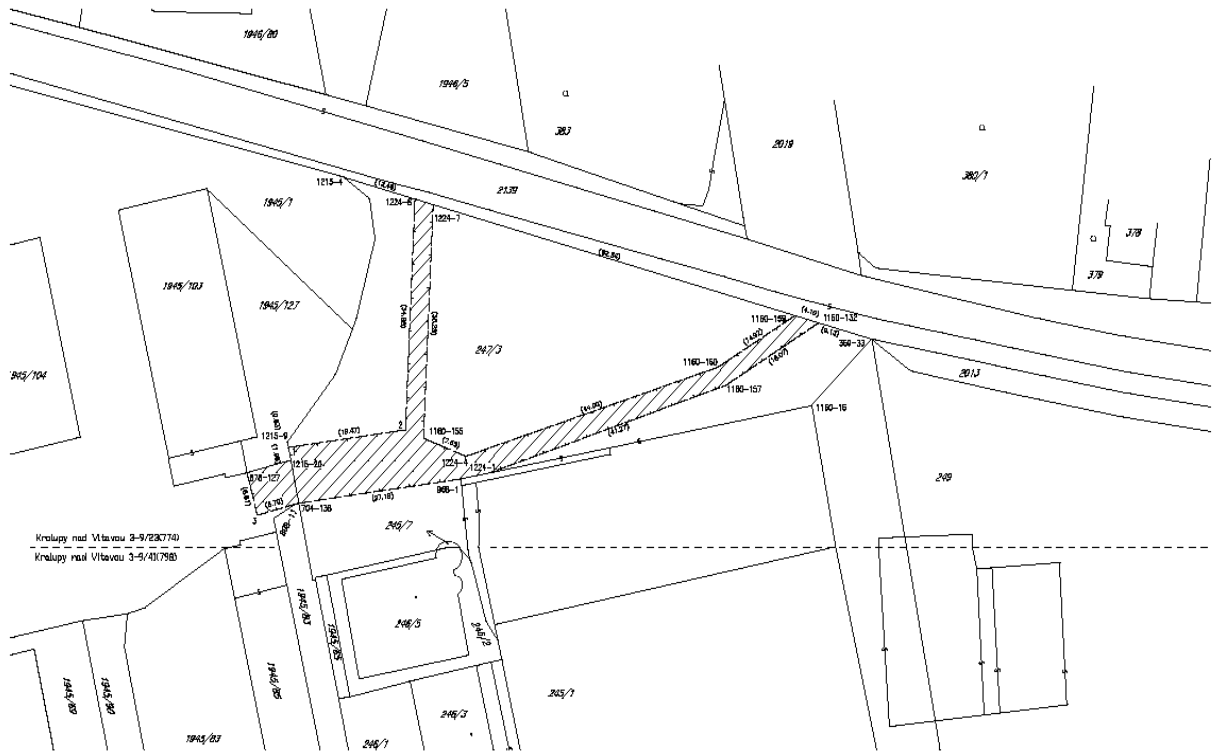
GEOMETRICKÝ PLÁN pro rozdělení pozemků	Město Praha a předměstí občanské práce 	Katastrální úřad, katastrální pracoviště veškeré a občanské práce 	
	Vydavatel: GSG spol. s r.o. Tiskařská 10 108 00, Praha 10		
	Číslo plánu: 1215-51/2012		
	Obec: Praha Katastrální území: Kládky		
Měpový list: Kallapa sml. Vr. 3-023(774)	Územní úřad, územní úřad občanské práce Ing. Markéta Fábřarová	Územní úřad, územní úřad občanské práce Petra Kupačková	
Platí od vydání a listiny je v platnosti (17 let, 1 vyhlášení a 2000 Kč)	Dne: 11.3.2012 Číslo: 1130/12	Dne: 28.05.2012 Číslo: 1853/2012	
Územní úřad, územní úřad občanské práce Územní úřad, územní úřad občanské práce Územní úřad, územní úřad občanské práce	Územní úřad, územní úřad občanské práce Územní úřad, územní úřad občanské práce	Územní úřad, územní úřad občanské práce Územní úřad, územní úřad občanské práce	
výřez, pl.znač, odlišný			

Geometrický plán pro věcné břemeno práva chůze a jízdy vyhotovený GSG spol. s r.o., se sídlem Tiskařská 10, Praha 10, PSČ: 108 00, č. plánu 1230-84/2012

VÝKAZ DOSAVIDNÍHO A NOVÉHO STAVU ODĀJŮ KATASTRU NEMOVITOSTÍ														
Dosavidní stav				Nový stav										
Stavění pozemku parc. číslo	Věcné právo		Druh pozemku číslo výměry	Stavění pozemku parc. číslo	Věcné právo		Druh pozemku číslo výměry	Typ stavby číslo výměry	Celá částí část	Převzetí ze stavu předcházejícího stavu				
	ka	sa			ka	sa ²				Stavění pozemku parc. číslo	Číslo listu stavebního	Věcné právo ka	sa ²	Stavění část
Věcné břemeno 247/3 1945/1										247/3 1945/1	1114 1114			
Oprávněný z věcného břemene:				Podle listiny										
Druh věcného břemene:				Podle listiny										

Děti nebo malíci pozemky lze jen na základě územního rozhodnutí, pokud podnikají pro ně nějakou státní věc, jejíž rozhodnutí nebo opatření.

GEOMETRICKÝ PLÁN pro vymezení rozsahu věcného břemene Vyhotovili: GSG spol. s r.o. Tiskařská 10 108 28 Praha 10 Číslo plánu: 1230-84/2012 Okres: -- Obec: Praha Katastrální území: Kdeňky Mapový list: Vrbaevy n/16, 3-6/23,11(774,799) Místní územní plán: je v platnosti §17 odst. 2 písm. b) ZK/2001 Sb. Součástí katastrálního území byla poskytnuta malá část území ve v. listině a příloze součástí mapy listiny, která byla součástí přílohy územního opatření	Náležitosti o přesnosti odpovídá prvnímu zjednodušení. 	Katastrální území, katastrální pracoviště souhlasí s užíváním parcel. Souhlasí s tímto územním opatřením. Ing. Markéta Elchlerová
	Datum: 20.7.2012 Číslo: 30/2012 Jméno: GSG	Datum: 30/2012 Jméno: GSG



Seznam součástí (S-733)

Číslo listu	Souřadnice pro střed do KK	Y	X	Kód kv.	Podmínka
380-33	733418.87	1038889.53	3		
704-130	733204.79	1038893.29	3		
800-11	733215.18	1038893.37	3		
878-127	733223.37	1038894.11	3		
888-1	733467.85	1038898.83	3		
1100-16	733459.81	1038878.60	3		
1180-132	733463.87	1038881.08	3		
1180-150	733484.08	1038883.80	3		
1180-157	733483.88	1038875.50	3		
1180-158	733432.82	1038884.98	3		
1180-180	733445.15	1038872.78	3		
1215-4	733207.51	1038894.06	3		
1215-9	733216.68	1038894.02	3		
1215-20	733218.10	1038898.80	3		
1224-1	733463.02	1038892.11	3		
1224-4	733487.04	1038898.22	3		
1224-6	733485.24	1038897.28	3		
1224-7	733482.48	1038894.28	3		
1	733018.52	1038894.88	3		
2	733007.08	1038892.23	3		
3	733021.80	1038895.00	3		

Geometrický plán pro věcné břemeno práva ke kanalizaci vyhotovený GSG spol. s r.o., se sídlem Tiskařská 10, Praha 10, PSČ: 108 00, č. plánu 1231-85/2012

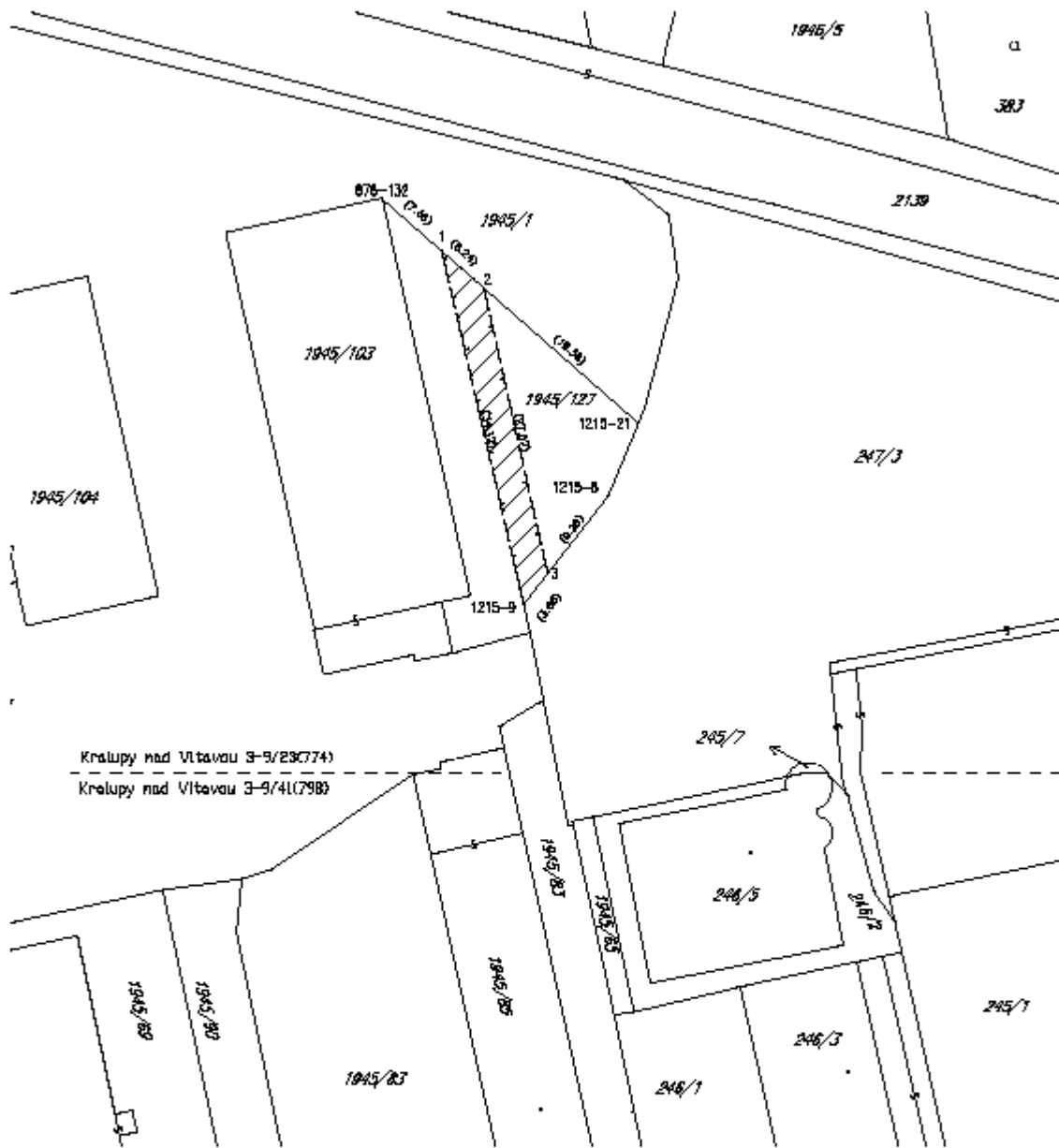
VÝKAZ DOSAVADNÍHO A NOVÉHO STAVU ODĀJŮ KATASTRU NEMOVITOSTI														
Dosavadní stav					Nový stav									
Dostupná pozemka zem. číseln.	Věcné břemeno		Druh pozemku (způsob využití)	Dostupná pozemka zem. číseln.	Věcné břemeno		Druh pozemku (způsob využití)	Typ stavby	Způsob určení úprávy	Hranice státního pozemku přírodních útvarů			Dostupná úprava	
	ka	sa			ka	sa				20 přechází z pozemku soutěžního a kolársko- rehabilitační	21-42/1 zem. úprava	ka		sa
Věcné břemeno 1945/127										1945/127				

Oprávněný z věcného břemene: Půda listiny
Druh věcného břemene: Půda listiny

Pracovní kopie

Ověřeno a schváleno pozemky lze jen na základě šestičlenného rozhodnutí, pokud podmínky pro ně nejsou stanoveny jinými rozhodnutími nebo úpisy.

<p>GEOMETRICKÝ PLÁN pro vymezení rozsahu věcného břemene</p>	<p>Nověřazení a převzetí odpovědnosti přírodním předpisem.</p>	<p>Katastrální úřad, katastrální pracoviště součástí a úřadovna Praha</p>
<p>Vyhotovitel: GSG spol. s r.o. Tiskařská 10 108 28 Praha 10</p>		
<p>Číslo plánu: 1231-85/2012</p>		
<p>Okres: --</p>	<p>Seznam státních pozemků určených k uspokojení potřeb ing. Markéta Čižmarová</p>	<p>Souhlas katastrálního úřadu, katastrálního pracoviště přírodních útvarů</p>
<p>Místní úřad: Klatovy</p>	<p>ka 20.7.2012 fak 31/2012</p>	<p>ka fak</p>
<p>Měřítko: 1:500 Měřítko výškové: 1:200 Měřítko plošné: 1:200</p>	<p>Štátní územní rozhodnutí bylo vydáno v rámci územního rozhodnutí geometrický plán, ve kterém jsou uvedeny podmínky a je upřesněn a proveden státní územní plán.</p>	<p>Jeden výtisk geometrického plánu a přílohy s výhledem přílohy pro úřad a katastrálního úřadu, katastrálního pracoviště přírodních útvarů.</p>



Sazhm souřadnic (S-JTSK)
Číslo bodu Souřadnice pro zápis do KN

	Y	X	Kód kv.	Poznámka
878-132	733530.01	1038945.88	3	
1215-8	733508.71	1038973.83	3	
1215-9	733516.89	1038984.02	3	
1215-21	733505.88	1038986.88	3	
1	733524.40	1038950.79	3	
2	733520.45	1038954.24	3	
3	733514.43	1038981.14	3	

Parcela 1945/127 - vzniká GP 1215-51/2012, dosud nezapísaná v KN